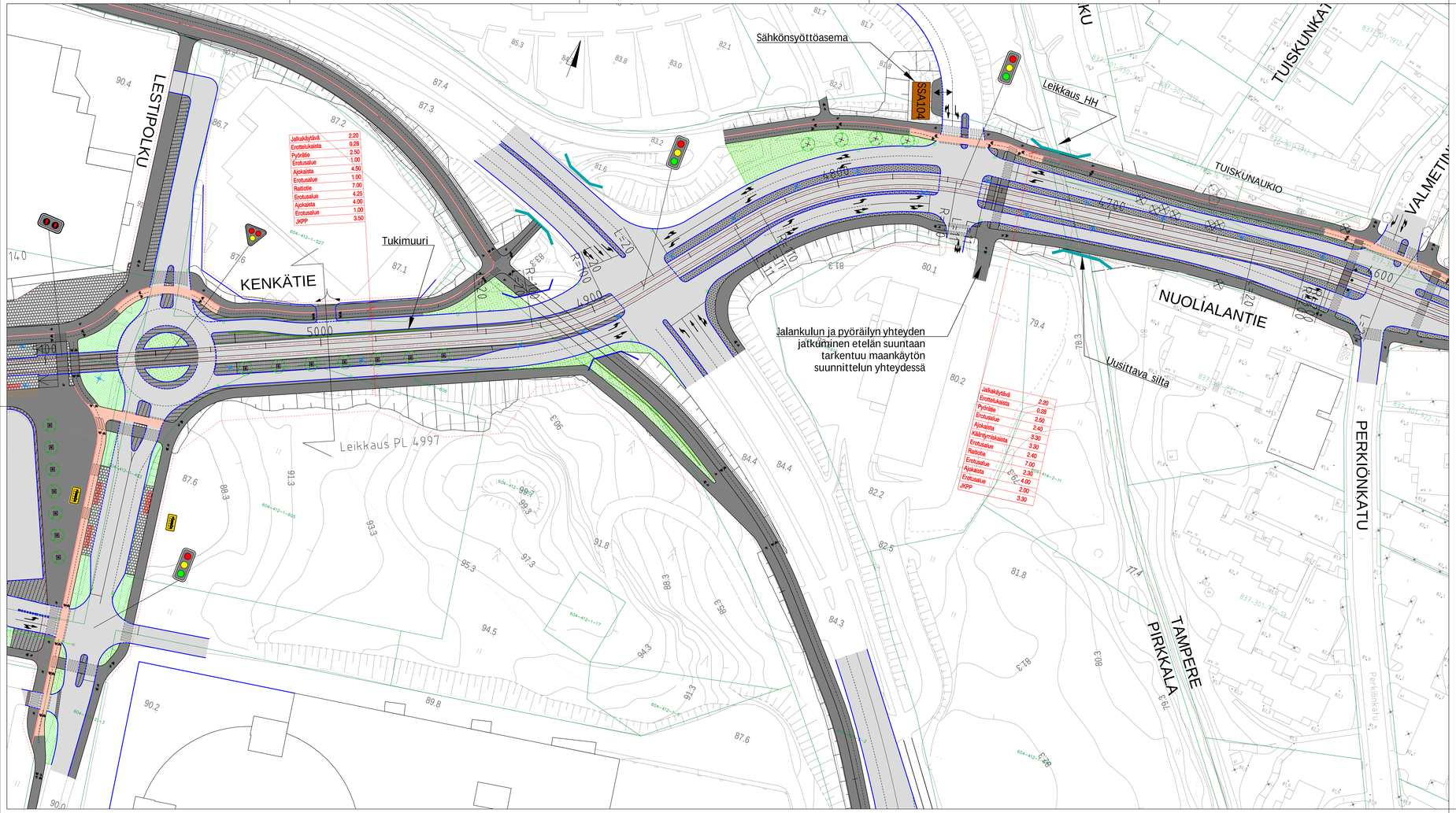

PÄÄLLYSTEMATERIAALIT, MERKINTÖJEN SELITYS:

- ASFALTTIPÄÄLLYSTEINEN AJORATA
- ASFALTTIPÄÄLLYSTEINEN JALKAKÄRTÄVÄ JA PYÖRÄTIE
- ASFALTTIPÄÄLLYSTEINEN PYÖRÄTIE
- NURMETUS
- PENSAAT, MATALA
- PENSAAT, KORKEA
- AJOYHTEYS/JALKAKÄYTÄVÄ JA PYÖRÄTIE, SITOMATON PINTA (ESIM. MURSKEPINTA)
- BETONIKIVEYS
- NYKYINEN KIVEYS/LAATOITUS
- GRANIITTILAATOITUS
- NUPU- TAI NOPPAKIVEYS

RAKENTEET, MERKINTÖJEN SELITYS:

- GRANIITTINEN REUNAKIVI
- MADALLETTU GRANIITTINEN REUNAKIVI, KORKEUS TONTTILIITYMISSÄ 3 CM JA SUOJATTEIDEN YHTYDESSÄ 0 CM (PP JA JK-PP) TAI 3 CM (JK). RATIOTIEPYÖRÄKEIDAS JA MUILLA ESTETTÖMYYDEN ERIKOISTASON ALUEILLA SUOJATIEVÄLITYKSESSÄ (JK) LUISKAREUNATURI 0-4 CM.
- MATERIAALIRAJA
- EROTTELUKAISTA, KAHDEN KIVEN LEVYINEN VALKOINEN KIVIRAITA, LEVEYS 0,28 M
- RATIOTIE, KIINTORAIDE. ASFALTTI-/NURMI-/KIVEYSPÄÄLLYSTE
- RATIOTIE, AVORAIDE. NURMI-/SEPELIPÄÄLLYSTE
- RATASÄHKÖPYLVÄS/SEINÄKINNITYS JA KÖYSIPORTAALI
- TUKIMUURI
- AVO-OJA
- RUMPU
- HULEVEDEN RITILÄKAIVO / KITAKAIVO
- KIINTEISTÖRAJAT
- EHDOTETTU UUSI KATUALUEEN RAJA
- LIITTYVÄ SUUNNITELMA: HATANPÄÄN PUISTOKUJAN RAKENNUSSUUNNITELMA
- NYKYINEN VALAISINPYLVÄS
- LIIKENNEVALO-OHJATTU LIITTYMÄ / RATIOVAUNUVALON OHJATTU LIITTYMÄ/ VAROVA – KISKOLIITTYSVALOT
- YHTEISKÄYTTÖPYLVÄS
- NYKYINEN YHTEISKÄYTTÖPYLVÄS
- ISTUTETTAVA PUU, PIENI / ISO
- ISTUTETTAVA PUU VARUSTETTUNA JUURISTORITILÄLLÄ JA RUNKOSUOJALLA, PIENI / ISO
- POISTETTAVA PUU
- POLLARI
- TONTTILIITTYMÄ
- TONTTILIITTYMÄ, SUUNTASILLITTYMÄ
- PYSÄKKIKATOS
- PYÖRÄPYSÄKÖINTI
- SÄHKÖNSYÖTTÖASEMA

LUONNOS 21.9.2022

Tässä suunnitelmassa on käytetty ETRS-GK24/N2000 taso- ja korkeuskoordinaatistoa.

TAMPEREEN KAUPUNKI
KAUPUNKIYMPÄRISTÖN PALVELUALUE
Kaupunkiympäristön rakennuttaminen ja ylläpito

PIRKKALAN KUNTA

NUOLIALANTIE
VÄLI: PLV 4600-5100
HÄRMÄLÄ
PARTOLA

ALUSTAVA KATUSUUNNITELMA
KATUJÄRJESTELYPIIRUSTUS 1:500

Ylän käsittely:	
Pvm.	21.9.2022
Piir.n:o	1.20/21977/11 2171.11

RAMBOLL wsp TAMPEREEN KAUPUNKI

Suunnittelija	S. Lehtinen, M. Ylipukki
Tarkastaja (konsultti)	J. Laaksonen
Tarkastaja (tilaaja)	V-M. Tuominen, J. Sivenius A. Reinikka

Katualueen (liikennealueen) ylitys

Siirrettävä muuntamo

Poikkeusliikenteen bussipysäkki

Naistenmatkantien pohjoispuolen pyörätien mitoitusta tarkennetaan vielä Partolan ja Suupan välillä. Tämän hetken luonnoksissa on esitetty levein mahdollinen tilavaraus.

Uusi liittymä tontille

Tukimuuri

Raiteenvaihtopaikka

Uudet katualueen rajat tarkentuvat asemakaavoituksessa

Viitteellinen esitys pysäköintialueesta. Ensivaiheessa pysäköintipaikkoja. Myöhemmässä vaiheessa alueelle suunnitellaan täydennysrakentamista.

Hulevesipainannetta kehitetään

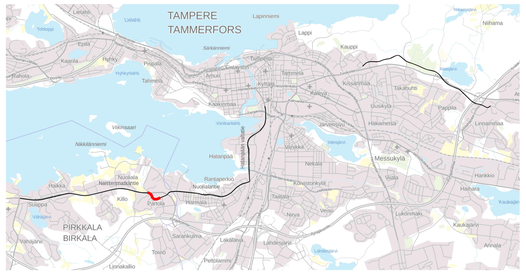

PÄÄLLYSTEMATERIAALIT, MERKINTÖJEN SELITYS:

- ASFALTTIPÄÄLLYSTEINEN AJORATA
- ASFALTTIPÄÄLLYSTEINEN JALKAKÄYTÄVÄ JA PYÖRÄTIE
- ASFALTTIPÄÄLLYSTEINEN PYÖRÄTIE
- NURMETUS
- PENSAAT, MATALA
- PENSAAT, KORKEA
- AJOYHTEYS/JALKAKÄYTÄVÄ JA PYÖRÄTIE, SITOMATON PINTA (ESIM. MURSKEPINTA)
- BETONIKIVEYS
- NYKYINEN KIVEYS/LAATOITUS
- GRANIITTILAATOITUS
- NUPU- TAI NOPPAKIVEYS

RAKENTEET, MERKINTÖJEN SELITYS:

- GRANIITTINEN REUNAKIVI
- MADALLETTU GRANIITTINEN REUNAKIVI, KORKEUS TONTTILIITTYMISSÄ 3 CM JA SUOJATEIDEN YHTYDESSÄ 0 CM (PP JA JK+PP) TAI 3 CM (JK). RATIOTIEPYSÄKILLÄ JA MUILLA ESTETTÖMYYDEN ERIKOISTASON ALUELLA SUOJATEIDUTYKSESSÄ (JK) LUISKAREUNATIKI 0-4 CM.
- MATERIAALIRAJA
- EROTTELUKAISTA, KAHDEN KIVEN LEVYINEN VALKOINEN KIVIRIVITA, LEVEYS 0,28 M
- RAITIOTIE, KIINTORAIDE. ASFALTIT-/NURMI-/KIVEYSPÄÄLLYSTE
- RAITIOTIE, AVORAIDE. NURMI-/SEPELIPÄÄLLYSTE
- RATASÄÄKÖPELVÄS/SEINÄKINNITYS JA KÖYSIPORTAALI
- TUKIMUURI
- AVO-OJA
- RUMPU
- HULEVEDEN RITILÄKAIVO / KITAKAIVO
- KIINTEISTÖRAJAT
- EHDOTETTU UUSI KATUALUEEN RAJA
- LIITTYVÄ SUUNNITELMA: HATANPÄÄN PUISTOKUJAN RAKENNUSSUUNNITELMA
- NYKYINEN VALAISINPYLVÄS
- LIIKENNEVALO-OHJATTU LIITTYMÄ / RATOVALMUVALOIN OHJATTU LIITTYMÄ/ VAROVA – KSKOYLITYSVALOT
- YHTEISKÄYTTÖPYLVÄS
- NYKYINEN YHTEISKÄYTTÖPYLVÄS
- ISTUTETTAVA PUU, PIENI / ISO
- ISTUTETTAVA PUU VARUSTETTUNA JUURSTORITILÄLLÄ JA RUNKOSUOJALLA, PIENI / ISO
- POISTETTAVA PUU
- POLLARI
- TONTTILIITTYMÄ
- TONTTILIITTYMÄ, SUUNTAISLIITTYMÄ
- PYSÄKKIKATOS
- PYÖRÄPYSÄKÖINTI
- SÄHKÖNSYÖTTÖASEMA

LUONNOS 21.9.2022

Tässä suunnitelmassa on käytetty ETRS-GK24/N2000 taso- ja korkeuskoordinaatistoa.

PIRKKALAN KUNTA

KENKÄTIE

VÄLI: PLV 4980-5580

PARTOLA

ALUSTAVA KATUSUUNNITELMA

KATUJÄRJESTELYPIIRUSTUS 1:500

Ylän käsittely:

Pvm. 21.9.2022

Piir.n:o 2171.12

Suunnittelija	M. Ylipukki
Tarkastaja (konsultti)	J. Laaksonen
Tarkastaja (tilaaja)	V-M. Tuominen, A. Reinikka

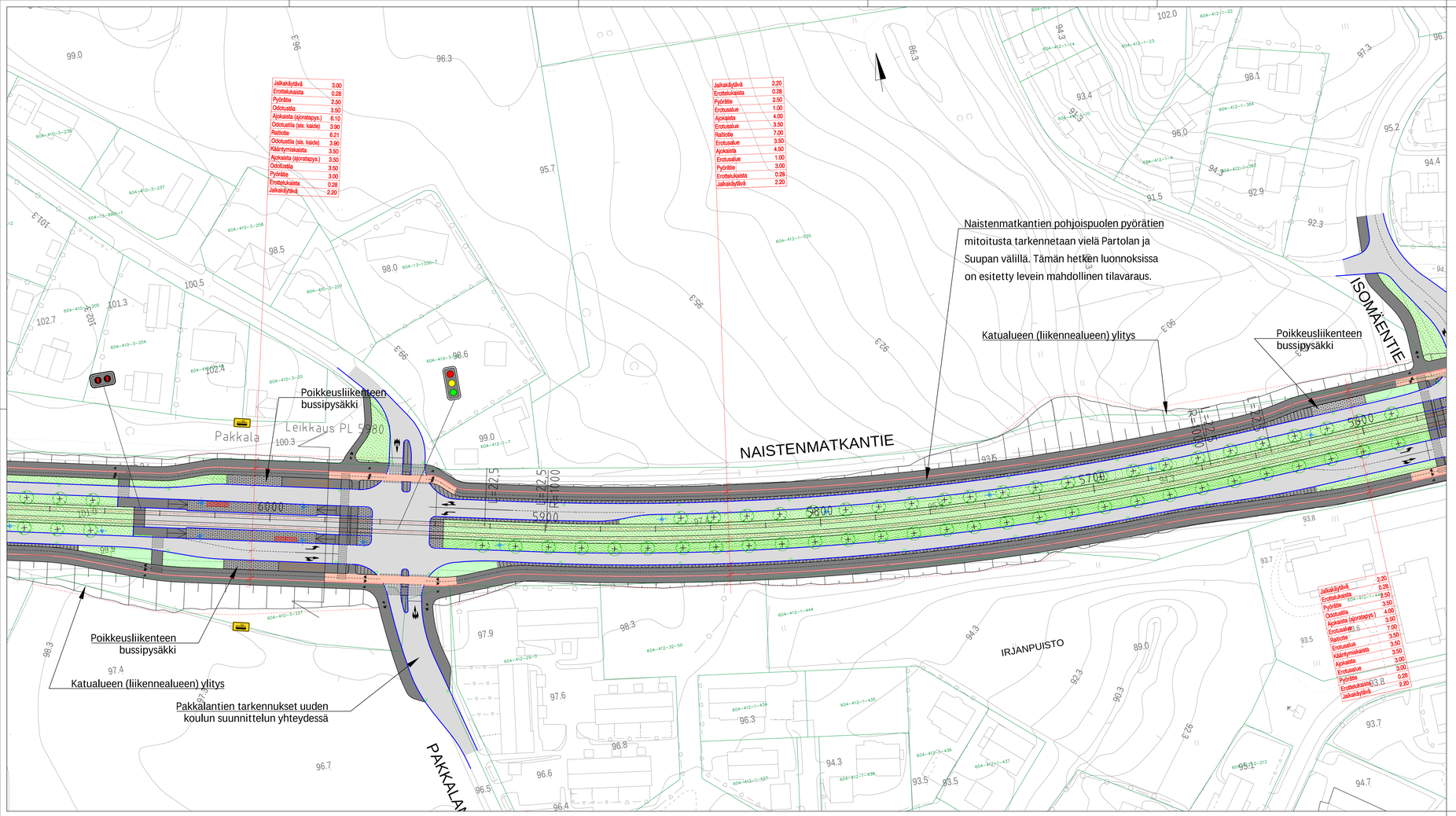

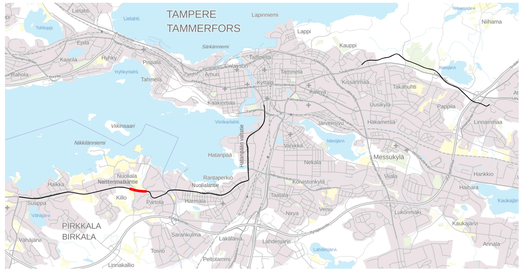
TAMPERE
TAMMERFORS
PIRKKALA
BIRKALA
Messukylä
Messuhalli
Nokia
Nokian Kaupunki
Nokian Kaupungin Kirkko
Nokian Kaupungin Kirkko
Nokian Kaupungin Kirkko

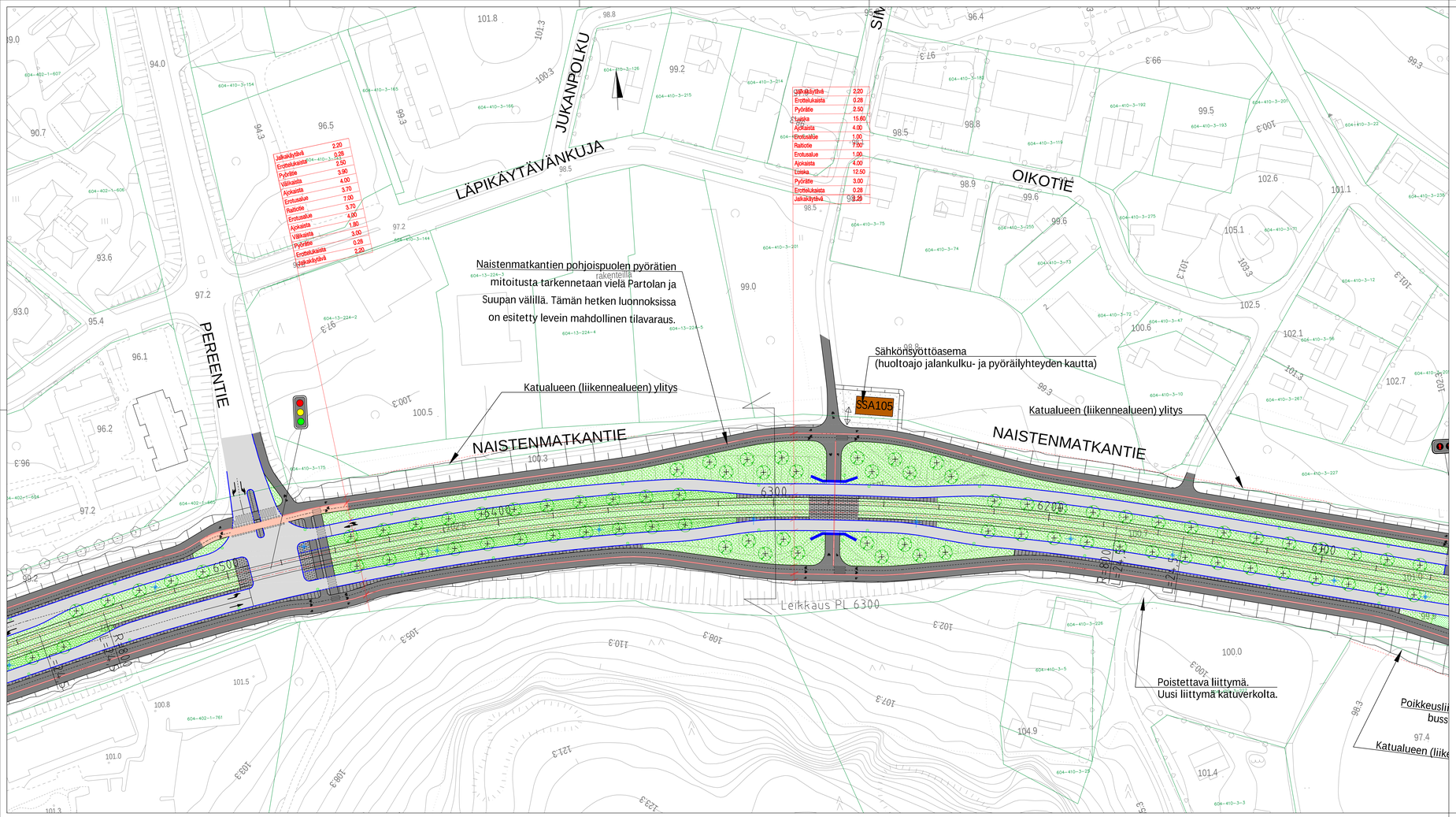

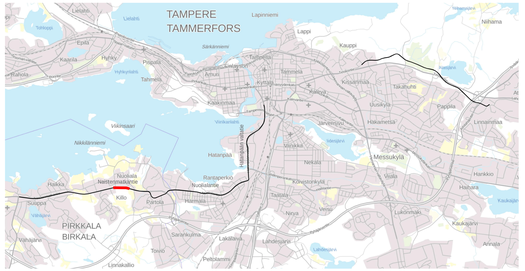

PÄÄLLYSTEMATERIAALIT, MERKINTÖJEN SELITYS:

- ASFALTTIPÄÄLLYSTEINEN AJORATA
- ASFALTTIPÄÄLLYSTEINEN JALKAKÄYTÄVÄ JA PYÖRÄTIE
- ASFALTTIPÄÄLLYSTEINEN PYÖRÄTIE
- NURMETUS
- PENSAAT, MATALA
- PENSAAT, KORKEA
- AJOYHTEYS/JALKAKÄYTÄVÄ JA PYÖRÄTIE, SITOMATON PINTA (ESIM. MURSKEPINTA)
- BETONIKIVEYS
- NYKYINEN KIVEYS/LAATOITUS
- GRANIITTILAATOITUS
- NUPU- TAI NOPPAKIVEYS

RAKENTEET, MERKINTÖJEN SELITYS:

- GRANIITTINEN REUNAKIVI
- MADALLETTU GRANIITTINEN REUNAKIVI, KORKEUS TONTTILIITTYMISSÄ 3 CM JA SUOJATTEIDEN YHTEYDESSÄ 0 CM (PP JA JK-PP) TAI 3 CM (JK). RAITOTIEISPÄÄSELLÄ JA MUILLA ESTETTÖMYYDEN ERIKOISTASON ALUEILLA SUOJATIEVILITYKSESSÄ (JK) LUISKARÉUNATUU 0-4 CM.
- MATERIAALIRAJA
- EROTTELUKASTA, KAHDEN KIVEN LEVYINEN VALKOINEN KIVIRAITA, LEVEYS 0,28 M
- RAITOITIE, KIINTORAIDE. ASFALTTI-/NURMI-/KIVEYSPÄÄLLYSTE
- RAITOITIE, AVORAIDE. NURMI-/SEPELIPÄÄLLYSTE
- RATASÄHKÖPYLVÄS/SEINÄKINNINTYS JA KÖYSIPORTAALI
- TUKIMUURI
- AVO-OJA
- RUMPU
- HULEVEDEN BITILÄKAIVO / KITAKAIVO
- KIINTEISTÖRAJAT
- EHDOTETTU UUSI KATUALUEEN RAJA
- LIITTYVÄ SUUNNITELMA: HATANPÄÄN PUISTOKUJAN RAKENNUSSUUNNITELMA
- NYKYINEN VALAISINPYLVÄS
- LIIKENNEVALO-OHJATTU LIITTYMÄ / RAITIOVAUNUVALOIN OHJATTU LIITTYMÄ/ VAROVA – KISKOTUTYSVALOT
- YHTEISKÄYTTÖPYLVÄS
- NYKYINEN YHTEISKÄYTTÖPYLVÄS
- ISTUTETTAVA PUU, PIENI / ISO
- ISTUTETTAVA PUU VARUSTETTUNA JUURISTORITILÄLLÄ JA RUNKOSUOJAILLA, PIENI / ISO
- POISTETTAVA PUU
- POLLARI
- TONTTILIITTYMÄ
- TONTTILIITTYMÄ, SUUNTASLIITTYMÄ
- PYSÄKKIKATOS
- PYÖRÄPYSÄKÖINTI
- SÄHKÖNSYÖTTÖASEMA

LUONNOS 21.9.2022

Tässä suunnitelmassa on käytetty ETRS-GK24/N2000 taso- ja korkeuskoordinaatistoa.

PIRKKALAN KUNTA

NAISTENMATKANTIE

VÄLI: PLV 6080-6580

NUOLIALA

ALUSTAVA KATUSUUNNITELMA

KATUJÄRJESTELYPIIRUSTUS 1:500

Ylän käsittely:	
Pvm.	21.9.2022
Piir.n:o	2171.14
Suunnittelija	M. Ylipukki
Tarkastaja (konsultti)	J. Laakonen
Tarkastaja (tilaaja)	V-M. Tuominen, A. Reinikka

RAMBOLL wsp TAMPEREEN RAITIOTIE OY

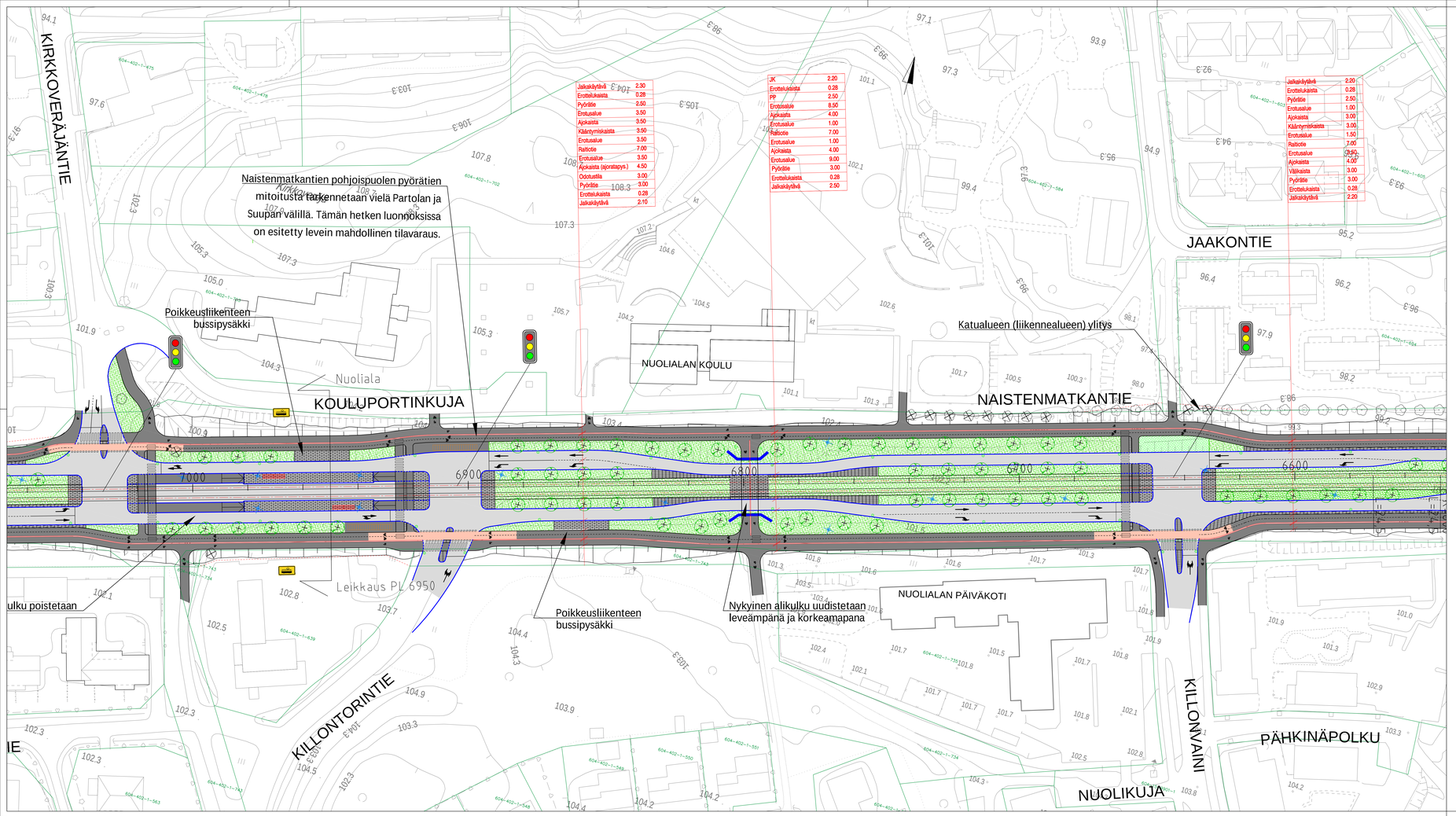

Jalkakäytävä	2.30
Erottelukaista	0.28
Pyöräte	2.50
Erotusalue	3.50
Ajokaista	3.50
Kääntymiskaista	3.50
Erotusalue	3.50
Raitiotie	7.00
Erotusalue	3.50
Ajokaista (ajoratapys.)	4.50
Odotustila	3.00
Pyöräte	3.00
Erottelukaista	0.28
Jalkakäytävä	2.10

JK	2.20
Erottelukaista	0.28
PP	2.50
Erotusalue	8.50
Ajokaista	4.00
Erotusalue	1.00
Raitiotie	7.00
Erotusalue	1.00
Ajokaista	4.00
Erotusalue	9.00
Pyöräte	3.00
Erottelukaista	0.28
Jalkakäytävä	2.50

Jalkakäytävä	2.20
Erottelukaista	0.28
Pyöräte	2.50
Erotusalue	1.00
Ajokaista	3.00
Kääntymiskaista	3.00
Erotusalue	1.50
Raitiotie	7.00
Erotusalue	0.50
Ajokaista	4.00
Väliaksaista	3.00
Pyöräte	3.00
Erottelukaista	0.28
Jalkakäytävä	2.20

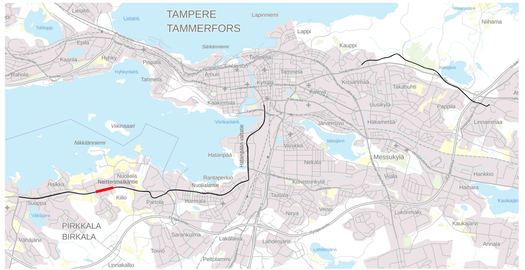

PÄÄLLYSTEMATERIAALIT, MERKINTÖJEN SELITYS:

- ASFALTTIPÄÄLLYSTEINEN AJORATA
- ASFALTTIPÄÄLLYSTEINEN JALKAKÄYTÄVÄ JA PYÖRÄTIE
- ASFALTTIPÄÄLLYSTEINEN PYÖRÄTIE
- NURMETUS
- PENSAAT, MATALA
- PENSAAT, KORKEA
- AJOYHTEYS/JALKAKÄYTÄVÄ JA PYÖRÄTIE, SITOMATON PINTA (ESIM. MURSKEPINTA)
- BETONIKIVEYS
- NYKYINEN KIVEYS/LAATOITUS
- GRANIITTILAATOITUS
- NUPU- TAI NOPPAKIVEYS

RAKENTEET, MERKINTÖJEN SELITYS:

- GRANIITTINEN REUNAKIVI
- MADALLETTU GRANIITTINEN REUNAKIVI, KORKEUS TONTTILIITTYMISSÄ 3 CM JA SUOJATTAEN YHTEYDESSÄ 0 CM (PP JA JK/PP) TAI 3 CM (JK). RAITIOTIEPYSÄKELLÄ JA MUILLA ESTETTÖMYYDEN ERIKOISTASON ALUEILLA SUOJATIEVIIVITYKSESSÄ (JK) LUISKARÉUNATUKI 0-4 CM.
- MATERIAALIRAJA
- EROTTELUKAISTA, KAHDEN KIVEN LEVYINEN VALKOINEN KIVIRAITA, LEVEYS 0,28 M
- RAITIOTIE, KIINTORAIDE. ASFALTTI-/NURMI-/KIVEYSPÄÄLLYSTE
- RAITIOTIE, AVORAIDE. NURMI-/SEPELIPÄÄLLYSTE
- RATASÄHKÖPYLVÄS/SEINÄKIINNITYS JA KÖYSIPORTAALI
- TUKIMUURI
- AVO-OJA
- RUMPU
- HULEVEDEN BITILÄKAIVO / KITAKAIVO
- KIINTEISTÖRAJAT
- EHDOTETTU UUSI KATUALUEEN RAJA
- LIITTYVÄ SUUNNITELMA: HATANPÄÄN PUISTOKUJAN RAKENNUSSUUNNITELMA
- NYKYINEN VALAISINPYLVÄS
- LIIKENNEVALO-OHJATTU LIITTYMÄ / RAITIOVAUNUVALON OHJATTU LIITTYMÄ/ VAROVA – KOSKIPUTUSVALOT
- YHTEISKÄYTTÖPYLVÄS
- NYKYINEN YHTEISKÄYTTÖPYLVÄS
- ISTUTETTAVA PUU, PIENI / ISO
- ISTUTETTAVA PUU VARUSTETTUNA JUURISTORITIÄLLÄ JA RUNKOSUOJAILLA, PIENI / ISO
- POISTETTAVA PUU
- POLLARI
- TONTTILIITTYMÄ
- TONTTILIITTYMÄ, SUUNTASLIITTYMÄ
- PYSÄKKIKATOS
- PYÖRÄPYSÄKÖINTI
- SÄHKÖNSYÖTTÖASEMA

LUONNOS 21.9.2022

Tässä suunnitelmassa on käytetty ETRS-GK24/N2000 taso- ja korkeuskoordinaatistoa.

PIRKKALAN KUNTA

NAISTENMATKANTIE

VÄLI: PLV 6560-7060

NUOLIALA

ALUSTAVA KATUSUUNNITELMA

KATUJÄRJESTELYPIIRUSTUS 1:500

Ylän käsittely:	
Pvm.	21.9.2022
Piir.n:o	2171.15

RAMBOLL wsp TAMPEREEN RAITIOTIE OY

Suunnittelija	M. Ylipukki
Tarkastaja (konsultti)	J. Laakonen
Tarkastaja (tilaaja)	V-M. Tuominen, A. Reinikka

Korkeamäen uusi liittymä

Suuntaisliittymä

Naistenmatkantien pohjoispuolen pyöratien mitoitusta tarkennetaan vielä Partolan ja Suupan välillä. Tämän hetken luonnoksissa on esitetty levein mahdollinen tilavaraus.

Poikkeusliikenteen bussipysäkki

Korkeamäen uusi liittymä

Katualueen (liikennealueen) ylitys

Suuntaisliittymä

Raiteenvaihtopaikka

Nykyinen alikulku poistetaan

PIENELÄNKUJA

NAISTENMATKANTIE

KIRKKOVERÄJÄNTIE

NIITTYKULMANTIE

tenniskenttä

7400

7300

7200

7100

7000

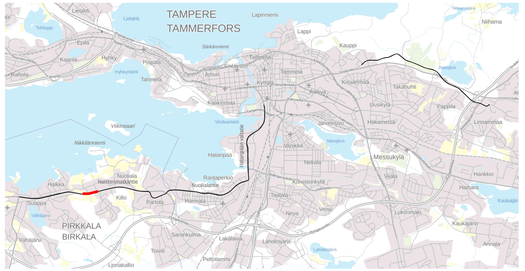

PÄÄLLYSTEMATERIAALIT, MERKINTÖJEN SELITYS:

- ASFALTTIPÄÄLLYSTEINEN AJORATA
- ASFALTTIPÄÄLLYSTEINEN JALKAKÄYTÄVÄ JA PYÖRÄTIE
- ASFALTTIPÄÄLLYSTEINEN PYÖRÄTIE
- NURMETUS
- PENSAAT, MATALA
- PENSAAT, KORKEA
- AJOYHTEYS/JALKAKÄYTÄVÄ JA PYÖRÄTIE, SITOMATON PINTA (ESIM. MURSKEPINTA)
- BETONIKIVEYS
- NYKYINEN KIVEYS/LAATOITUS
- GRANIITTILAATOITUS
- NUPU- TAI NOPPAKIVEYS

RAKENTEET, MERKINTÖJEN SELITYS:

- GRANIITTINEN REUNAKIVI
- MADALLETTU GRANIITTINEN REUNAKIVI, KORKEUS TONTTIILIITTYMISSÄ 3 CM JA SUOJATEIDEN YHTEYDESSÄ 0 CM (PP JA JK-PP) TAI 3 CM (JK). RAITIOTIEISPÄÄSELLÄ JA MUILLA ESTEETTÖMYYDEN ERIKOISTASON ALUEILLA SUOJATIEVILITYKSESSÄ (JK) LUISKARÉUNATAU 0-4 CM.
- MATERIAALIRAJA
- EROTTELUKASTA, KAHDEN KIVEN LEVYINEN VALKOINEN KIVIRAITA, LEVEYS 0,28 M
- RAITIOTIE, KIINTORAIDE. ASFALTTI-/NURMI-/KIVEYSPÄÄLLYSTE
- RAITIOTIE, AVORAIDE. NURMI-/SEPELIPÄÄLLYSTE
- RATASÄHKÖPYLVÄS/SEINÄKIINNITYS JA KÖYSIPORTAALI
- TUKIMUURI
- AVO-OJA
- RUMPU
- HULEVEDEN BITILÄKAIVO / KITAKAIVO
- KIINTEISTÖRAJAT
- EHDOTETTU UUSI KATUALUEEN RAJA
- LIITTYVÄ SUUNNITELMA: HATANPÄÄN PUISTOKUJAN RAKENNUSSUUNNITELMA
- NYKYINEN VALAISINPYLVÄS
- LIIKENNEVALO-OHJATTU LIITTYMÄ / RAITIOVAUNUVALOIN OHJATTU LIITTYMÄ/ VAROVA – KOSKIPUTSYVALOT
- YHTEISKÄYTTÖPYLVÄS
- NYKYINEN YHTEISKÄYTTÖPYLVÄS
- ISTUTETTAVA PUU, PIENI / ISO
- ISTUTETTAVA PUU VARUSTETTUNA JUURISTORITIILILLÄ JA RUNKOSUOJAILLA, PIENI / ISO
- POISTETTAVA PUU
- POLLARI
- TONTTIILIITTYMÄ
- TONTTIILIITTYMÄ, SUUNTAISLIITTYMÄ
- PYSÄKKIKATOS
- PYÖRÄPYSÄKÖINTI
- SÄHKÖNSYÖTTÖASEMA

LUONNOS 21.9.2022

Tässä suunnitelmassa on käytetty ETRS-GK24/N2000 taso- ja korkeuskoordinaatistoa.

PIRKKALAN KUNTA

NAISTENMATKANTIE

VÄLI: PLV 6980-7480

HAIKKA

ALUSTAVA KATUSUUNNITELMA

KATUJÄRJESTELYPIIRUSTUS 1:500

Ylän käsittely:

Pvm. 21.9.2022

Piir.n:o 2171.16

RAMBOLL wsp TAMPEREEN RAITIOTIE OY

Suunnittelija	M. Ylipukki
Tarkastaja (konsultti)	J. Laakonen
Tarkastaja (tilaaja)	V-M. Tuominen, A. Reinikka

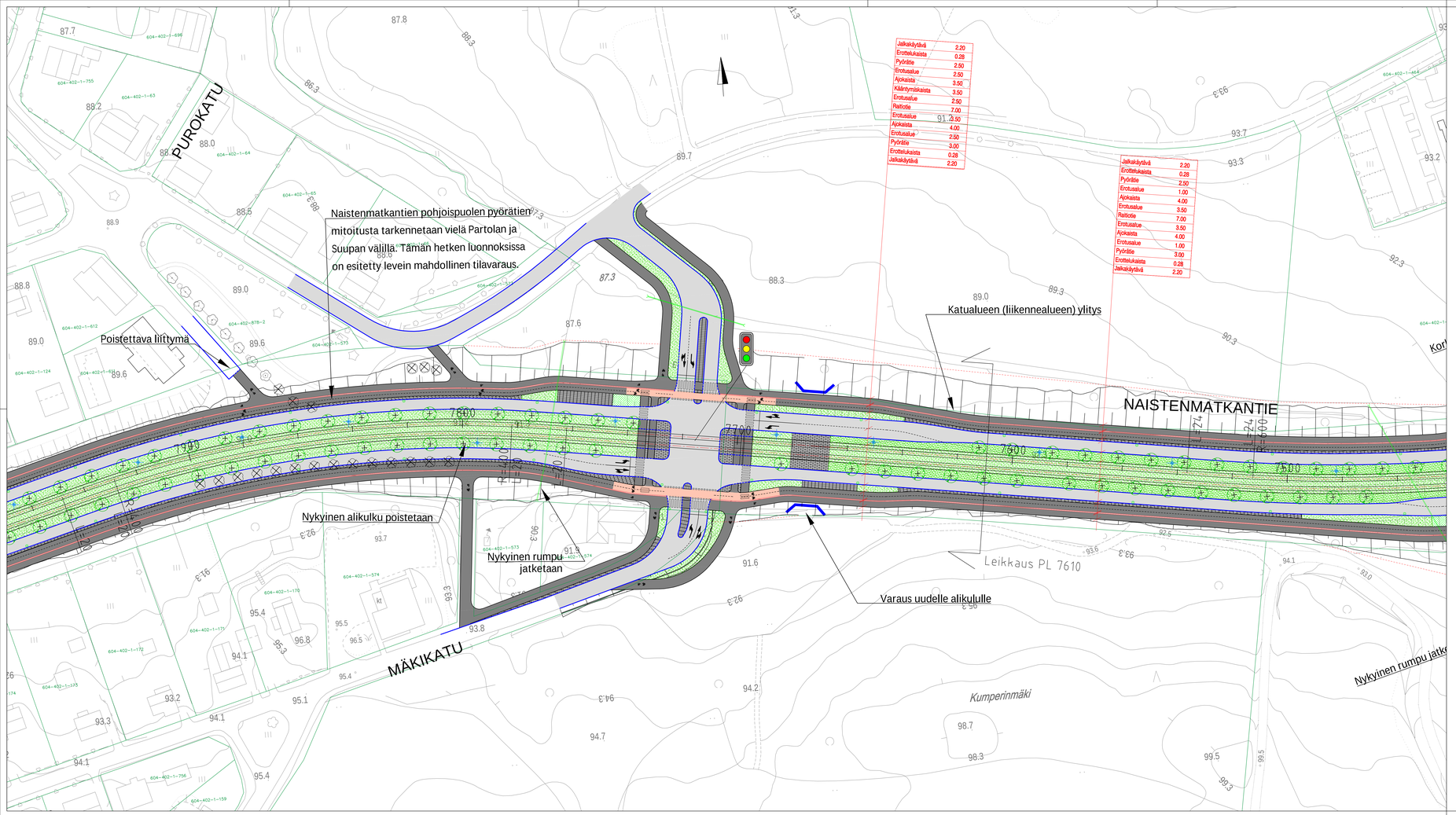

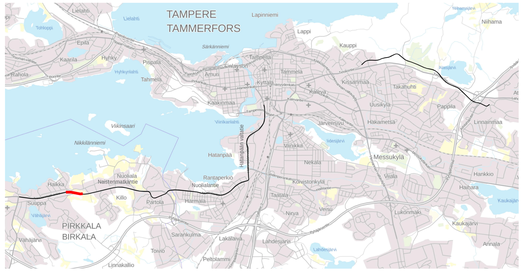

PÄÄLLYSTEMATERIAALIT, MERKINTÖJEN SELITYS:

- ASFALTTIPÄÄLLYSTEINEN AJORATA
- ASFALTTIPÄÄLLYSTEINEN JALKAKÄYTÄVÄ JA PYÖRÄTIE
- ASFALTTIPÄÄLLYSTEINEN PYÖRÄTIE
- NURMETUS
- PENSAAT, MATALA
- PENSAAT, KORKEA
- AJOYHTEYS/JALKAKÄYTÄVÄ JA PYÖRÄTIE, SITOMATON PINTA (ESIM. MURSKEPINTA)
- BETONIKIVEYS
- NYKYINEN KIVEYS/LAATOITUS
- GRANIITTILAATOITUS
- NUPU- TAI NOPPAKIVEYS

RAKENTEET, MERKINTÖJEN SELITYS:

- GRANIITTINEN REUNAKIVI
- MADALLETTU GRANIITTINEN REUNAKIVI, KORKEUS TONTTILIITTYMISSÄ 3 CM JA SUOJATEIDEN YHTEYDESSÄ 0 CM (PP JA JK4PP) TAI 3 CM (JK). RAITIOTIEISPÄÄRELLÄ JA MUILLA ESTETTÖMYYDEN ERIKOISTASON ALUEILLA SUOJATIEVILITYKSESSÄ (JK) (LUISKARÉUNATUA) 0-4 CM.
- MATERIAALIRAJA
- EROTTELUKAISTA, KAHDEN KIVEN LEVYINEN VALKOINEN KIVIRAITA, LEVEYS 0,28 M
- RAITIOTIE, KIINTORAIDE. ASFALTTI-/NURMI-/KIVEYSPÄÄLLYSTE
- RAITIOTIE, AVORAIDE. NURMI-/SEPELIPÄÄLLYSTE
- RATASÄHKÖPYLVÄS/SEINÄKIINNINTYS JA KÖYSISPORTAALI
- TUKIMUURI
- AVO-OJA
- RUMPU
- HULEVEDEN BITILÄKAIVO / KITAKAIVO
- KIINTEISTÖRAJAT
- EHDOTETTU UUSI KATUALUEEN RAJA
- LIITTYVÄ SUUNNITELMA: HATANPÄÄN PUISTOKUJAN RAKENNUSSUUNNITELMA
- NYKYINEN VALAISINPYLVÄS
- LIIKENNEVALO-OHJATTU LIITTYMÄ / RAITIOVAUNUVALOIN OHJATTU LIITTYMÄ/ VAROVA – KOSKOTUTTSVALOT
- YHTEISKÄYTTÖPYLVÄS
- NYKYINEN YHTEISKÄYTTÖPYLVÄS
- ISTUTETTAVA PUU, PIENI / ISO
- ISTUTETTAVA PUU VARUSTETTUNA JUURISTORITILÄLLÄ JA RUNKOSUOJAILLA, PIENI / ISO
- POISTETTAVA PUU
- POLLARI
- TONTTILIITTYMÄ
- TONTTILIITTYMÄ, SUUNTASLIITTYMÄ
- PYSÄKKIKATOS
- PYÖRÄPYSÄKÖINTI
- SÄHKÖNSYÖTTÖASEMA

LUONNOS 21.9.2022

Tässä suunnitelmassa on käytetty ETRS-GK24/N2000 taso- ja korkeuskoordinaatistoa.

PIRKKALAN KUNTA

NAISTENMATKANTIE

VÄLI: PLV 7460-7960

HAIKKA

ALUSTAVA KATUSUUNNITELMA

KATUJÄRJESTELYPIIRUSTUS 1:500

Ylän käsittely:	
Pvm.	21.9.2022
Piir.n:o	2171.17

RAMBOLL wsp TAMPEREEN RAITIOTIE OY

Suunnittelija	M. Ylipukki
Tarkastaja (konsultti)	J. Laakonen
Tarkastaja (tilaaja)	V-M. Tuominen, A. Reinikka

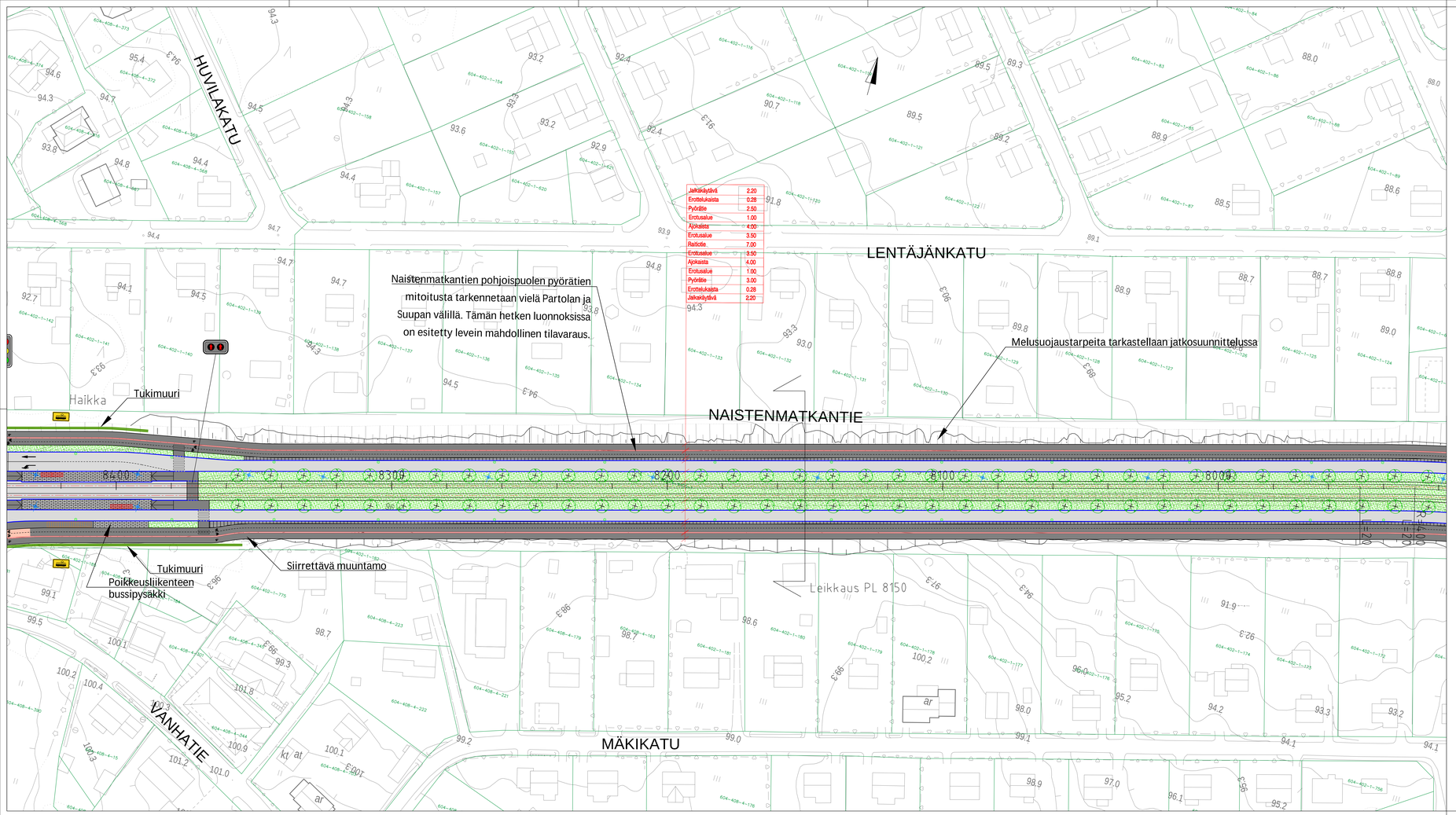

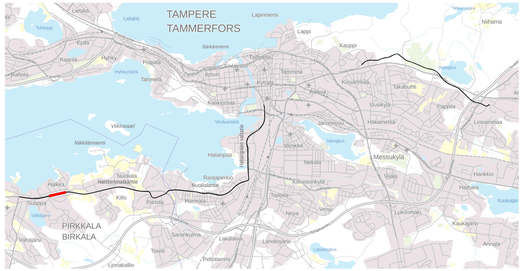

PÄÄLLYSTEMATERIAALIT, MERKINTÖJEN SELITYS:

- ASFALTTIPÄÄLLYSTEINEN AJORATA
- ASFALTTIPÄÄLLYSTEINEN JALKAKÄYTÄVÄ JA PYÖRÄTIE
- ASFALTTIPÄÄLLYSTEINEN PYÖRÄTIE
- NURMETUS
- PENSAAT, MATALA
- PENSAAT, KORKEA
- AJOYHTEYS/JALKAKÄYTÄVÄ JA PYÖRÄTIE, SITOMATON PINTA (ESIM. MURSKEPINTA)
- BETONIKIVEYS
- NYKYINEN KIVEYS/LAATOITUS
- GRANIITTILAATOITUS
- NUPU- TAI NOPPAKIVEYS

RAKENTEET, MERKINTÖJEN SELITYS:

- GRANIITTINEN REUNAKIVI
- MADALLETTU GRANIITTINEN REUNAKIVI, KORKEUS TONTTILIITTYMISSÄ 3 CM JA SUOJATEIDEN YHTEYDESSÄ 0 CM (PP JA JKAYP) TAI 3 CM (JK). RAITIOTIEPYSÄKELLÄ JA MUILLA ESTETTÖMYYDEN ERIKOISTASON ALUEILLA SUOJATIEVIILTYKSESSÄ (JK) LUISKARÉUNATUAT 0-4 CM.
- MATERIAALIRAJA
- EROTTELUKAISTA, KAHDEN KIVEN LEVYINEN VALKOINEN KIVIRAITA, LEVEYS 0,28 M
- RAITIOTIE, KIINTORAIDE. ASFALTTI-/NURMI-/KIVEYSPÄÄLLYSTE
- RAITIOTIE, AVORAIDE. NURMI-/SEPELIPÄÄLLYSTE
- RATASÄHKÖPELVÄS/SEINÄKIINNITYS JA KÖYSIPORTAALI
- TUKIMUURI
- AVO-OJA
- RUMPU
- HULEVEDEN BITILÄKAIVO / KITAKAIVO
- KIINTEISTÖRAJAT
- EHDOTETTU UUSI KATUALUEEN RAJA
- LIITTYVÄ SUUNNITELMA: HATANPÄÄN PUISTOKUJAN RAKENNUSSUUNNITELMA
- NYKYINEN VALAISINPYLVÄS
- LIIKENNEVALO-OHJATTU LIITTYMÄ / RAITIOVAUNUVALOIN OHJATTU LIITTYMÄ/ VAROVA – KSKOTTUTYSVALOT
- YHTEISKÄYTTÖPYLVÄS
- NYKYINEN YHTEISKÄYTTÖPYLVÄS
- ISTUTETTAVA PUU, PIENI / ISO
- ISTUTETTAVA PUU VARUSTETTUNA JUURISTORITIÄLLÄ JA RUNKOSUOJAILLA, PIENI / ISO
- POISTETTAVA PUU
- POLLARI
- TONTTILIITTYMÄ
- TONTTILIITTYMÄ, SUUNTASLIITTYMÄ
- PYSÄKKIKATOS
- PYÖRÄPYSÄKÖINTI
- SÄHKÖNSYÖTTÖASEMA

LUONNOS 21.9.2022

Tässä suunnitelmassa on käytetty ETRS-GK24/N2000 taso- ja korkeuskoordinaatistoa.

PIRKKALAN KUNTA

NAISTENMATKANTIE

VÄLI: PLV 7920-8440

NAISTENMATKA

ALUSTAVA KATUSUUNNITELMA

KATUJÄRJESTELYPIIRUSTUS 1:500

Ylän käsittely:	
Pvm.	21.9.2022
Piir.n:o	2171.18
Suunnittelija	M. Ylipukki
Tarkastaja (konsultti)	J. Laakonen
Tarkastaja (tilaaja)	V-M. Tuominen, A. Reinikka

RAMBOLL wsp TAMPEREEN NAITISTIE OY

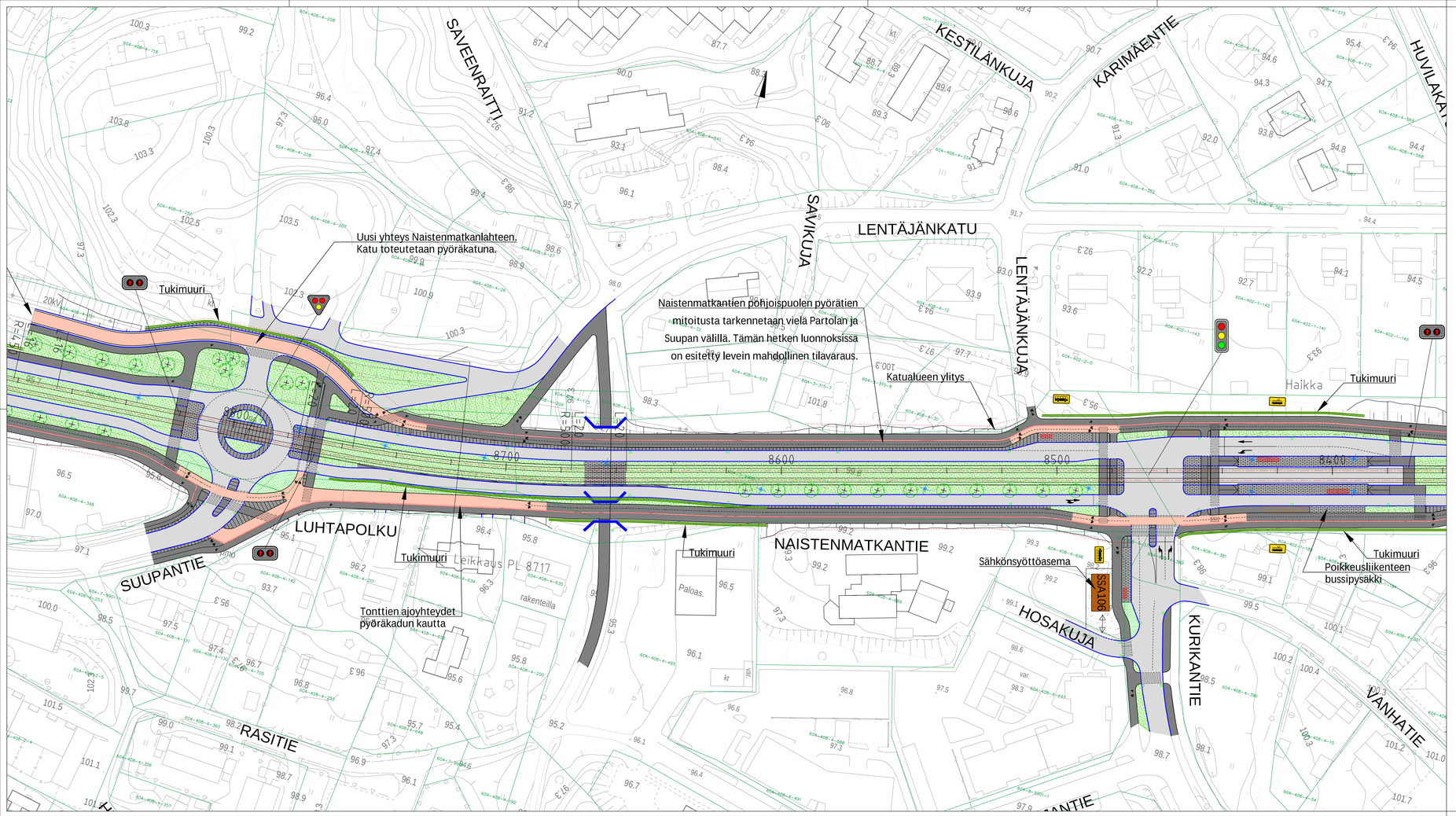

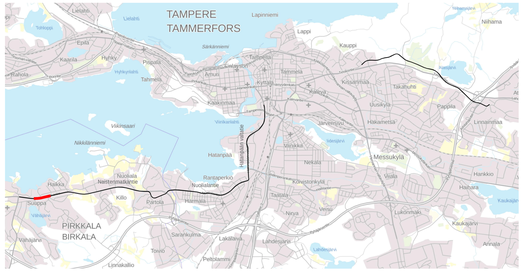

PÄÄLLYSTEMATERIAALIT, MERKINTÖJEN SELITYS:

- ASFALTTIPÄÄLLYSTEINEN AJORATA
- ASFALTTIPÄÄLLYSTEINEN JALKAKÄYTÄVÄ JA PYÖRÄTIE
- ASFALTTIPÄÄLLYSTEINEN PYÖRÄTIE
- NURMETUS
- PENSAAT, MATALA
- PENSAAT, KORKEA
- AJOYHTEYS/JALKAKÄYTÄVÄ JA PYÖRÄTIE, SITOMATON PINTA (ESIM. MURSKEPINTA)
- BETONIKIVEYS
- NYKYINEN KIVEYS/LAATOITUS
- GRANIITTILAATOITUS
- NUPU- TAI NOPPAKIVEYS

RAKENTEET, MERKINTÖJEN SELITYS:

- GRANIITTINEN REUNAKIVI
- MADALLETTU GRANIITTINEN REUNAKIVI, KORKEUS TONTTILIITTYMISSÄ 3 CM JA SUOJATEIDEN YHTEYDESSÄ 0 CM (PP JA JK-PP) TAI 3 CM (JK). RAITIOTIEPYÖRÄTELLÄ JA MUILLA ESTETTÖMYYDEN ERIKOISTASON ALUEILLA SUOJATIEYLITYKSESSÄ (JK) LUISKARÉUNATUAI 0-4 CM.
- MATERIAALIRAJA
- EROTTELUKASTA, KAHDEN KIVEN LEVYINEN VALKOINEN KIVIRAITA, LEVEYS 0,28 M
- RAITIOTIE, KIINTORAIDE. ASFALTTI-/NURMI-/KIVEYSPÄÄLLYSTE
- RAITIOTIE, AVORAIDE. NURMI-/SEPELIPÄÄLLYSTE
- RATASÄHKÖPYÖVÄS/SEINÄKIINNINTYS JA KÖYSPORTAALI
- TUKIMUURI
- AVO-OJA
- RUMPU
- HULEVEDEN BITILÄKAIVO / KITAKAIVO
- KIINTEISTÖRAJAT
- EHDOTETTU UUSI KATUALUEEN RAJA
- LIITTYVÄ SUUNNITELMA: HATANPÄÄN PUISTOKUJAN RAKENNUSSUUNNITELMA
- NYKYINEN VALAISINPYLVÄS
- LIIKENNEVALO-OHJATTU LIITTYMÄ / RAITIOVAUNUVALOIN OHJATTU LIITTYMÄ/ VAROVA – KSKOTTUTYSVALOT
- YHTEISKÄYTTÖPYLVÄS
- NYKYINEN YHTEISKÄYTTÖPYLVÄS
- ISTUTETTAVA PUU, PIENI / ISO
- ISTUTETTAVA PUU VARUSTETTUNA JUURISTORITILÄLLÄ JA RUNKOSUOJAILLA, PIENI / ISO
- POISTETTAVA PUU
- POLLARI
- TONTTILIITTYMÄ
- TONTTILIITTYMÄ, SUUNTASLIITTYMÄ
- PYSÄKKIKATOS
- PYÖRÄPYSÄKÖINTI
- SÄHKÖNSYÖTTÖASEMA

LUONNOS 21.9.2022

Tässä suunnitelmassa on käytetty ETRS-GK24/N2000 taso- ja korkeuskoordinaatistoa.

PIRKKALAN KUNTA

NAISTENMATKANTIE

VÄLI: PLV 8360-8880

NAISTENMATKA

ALUSTAVA KATUSUUNNITELMA

KATUJÄRJESTELYPIIRUSTUS 1:500

Ylän käsittely:	
Pvm.	21.9.2022
Pir.n:o	2171.19
Suunnittelija	M. Ylipukki
Tarkastaja (konsultti)	J. Laakonen
Tarkastaja (tilaaja)	V-M. Tuominen, A. Reinikka

RAMBOLL wsp TAMPEREEN RAITIOTIE OY

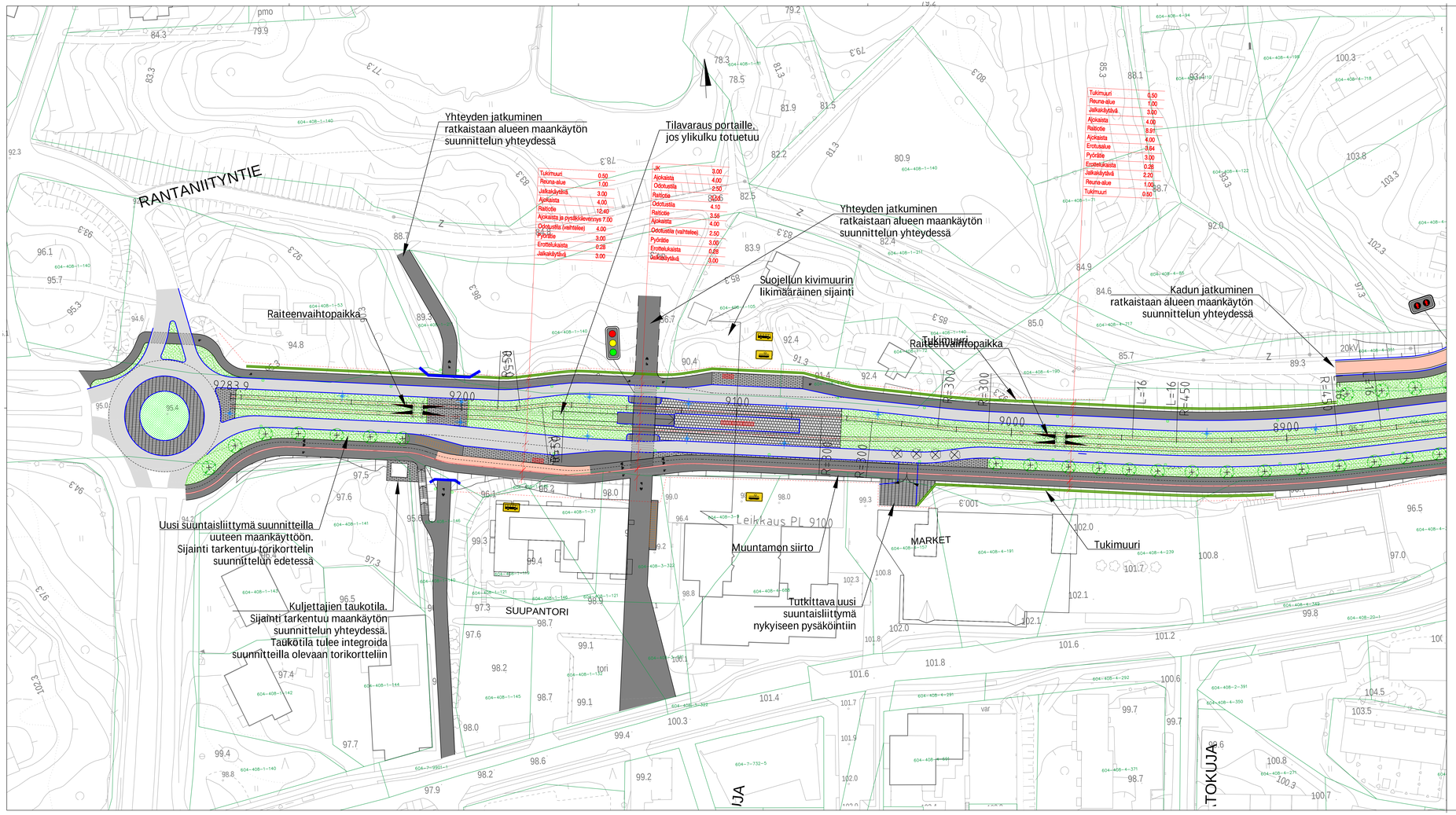

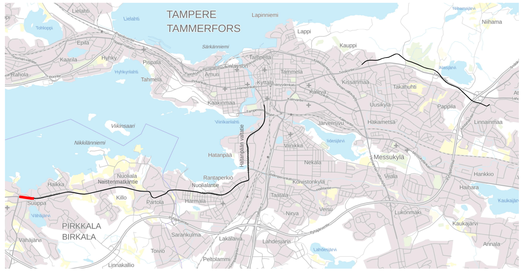
TAMPERE
TAMMERFORS
PIRKKALA
BIRKALA
Messukylä
Hiekkaharju
Lielahti
Lappi
Kaukajärvi
Tesvi
Lentokeskus
Vehmainen
Nokia
Kilo
Kaukajärvi
Ylöjärvi
Ylöjärvi
Nokia
Nokia
Vehmainen
Kaukajärvi
Ylöjärvi
Ylöjärvi
Kaukajärvi
Ylöjärvi
Ylöjärvi
Kaukajärvi
Ylöjärvi
Ylöjärvi